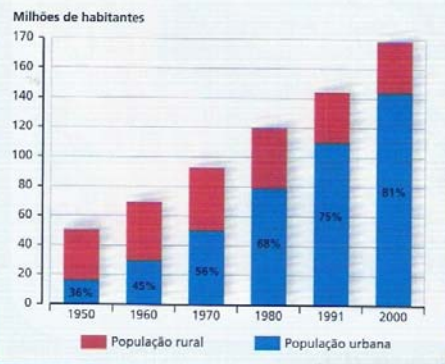


O processo de urbanização no Brasil

PROF:KRISNAMURTH

Interpretação de gráfico e imagem

No Brasil, o processo acelerado de urbanização correspondeu ao período de intensa industrialização do pós-guerra. A formação de um mercado interno integrado está na base desse movimento, que se manifesta em todo o país. De acordo com as estatísticas oficiais produzidas pelo IBGE, cerca de 80% da população brasileira vivia em cidades no ano 2000.



Fonte: IBGE. *Censos demográficos*. Disponível em <http://www.ibge.gov.br>. Acesso em 15 abr. 2008.



Resposta.

- Observe o gráfico: em que década a população urbana brasileira ultrapassou a população rural?
- Em quais porções do território há maior concentração de cidades? Justifique sua resposta.

ÊXODO RURAL E URBANIZAÇÃO

- Urbanização ocorre quando a população no meio urbano cresce a taxas maiores que a da população rural

Causas

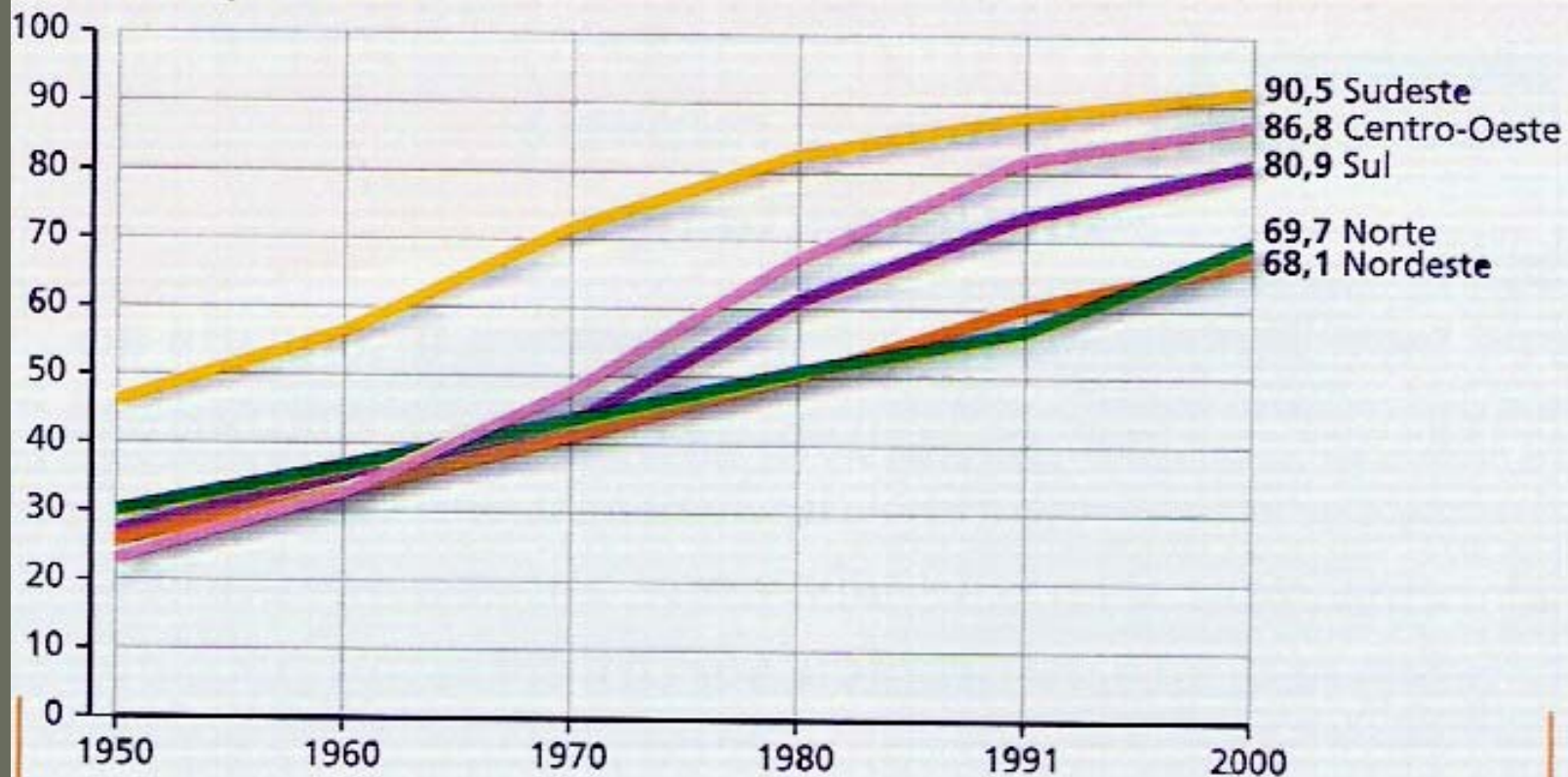
- Intensificação da economia de mercado
- Intensa divisão do trabalho
- Integração da economia rural à economia urbana
- Êxodo rural
- Mecanização do campo
- Superpopulação relativa no campo
- Estrutura fundiária concentradora

URBANIZAÇÃO DESIGUAL

Figura 30.2

Brasil: evolução regional da urbanização

% da população urbana



Fonte: IBGE. *Censos demográficos*. Disponível em <http://www.ibge.gov.br>. Acesso em 15 abr. 2008.

- Sudeste:

- População urbana ultrapassou a rural na década de 1950
- Região em estágio avançado de modernização econômica
- Transformação da economia rural
- Subordinação da agropecuária à indústria
- Enorme peso da economia urbana na produção da riqueza

- Centro-Oeste

- Fundação de Brasília em 1960

- Rodovias de integração nacional

- Ocupação do espaço rural por grandes propriedades voltadas para pecuária e às culturas de soja e cereais para a exportação.

- Sul

- Urbanização lenta e limitada até o início da década de 70
- Estrutura agrária baseada na pequena e média propriedade familiar e policultura
- Mecanização acelerada da agricultura e a concentração da propriedade fundiária impulsionaram o êxodo rural

- Nordeste

- Agreste

- Minifúndios familiares

- Baixa capitalização e produtividade do setor agrícola limitaram a repulsão da população rural

- Insuficiente desenvolvimento do mercado regional reduziu à atração exercida pelas cidades nordestinas

- O intenso êxodo rural no nordeste é um movimento migratório inter-regional – Indústria

- Norte

- Pouco urbanizada

- 1960 – baixa população absoluta

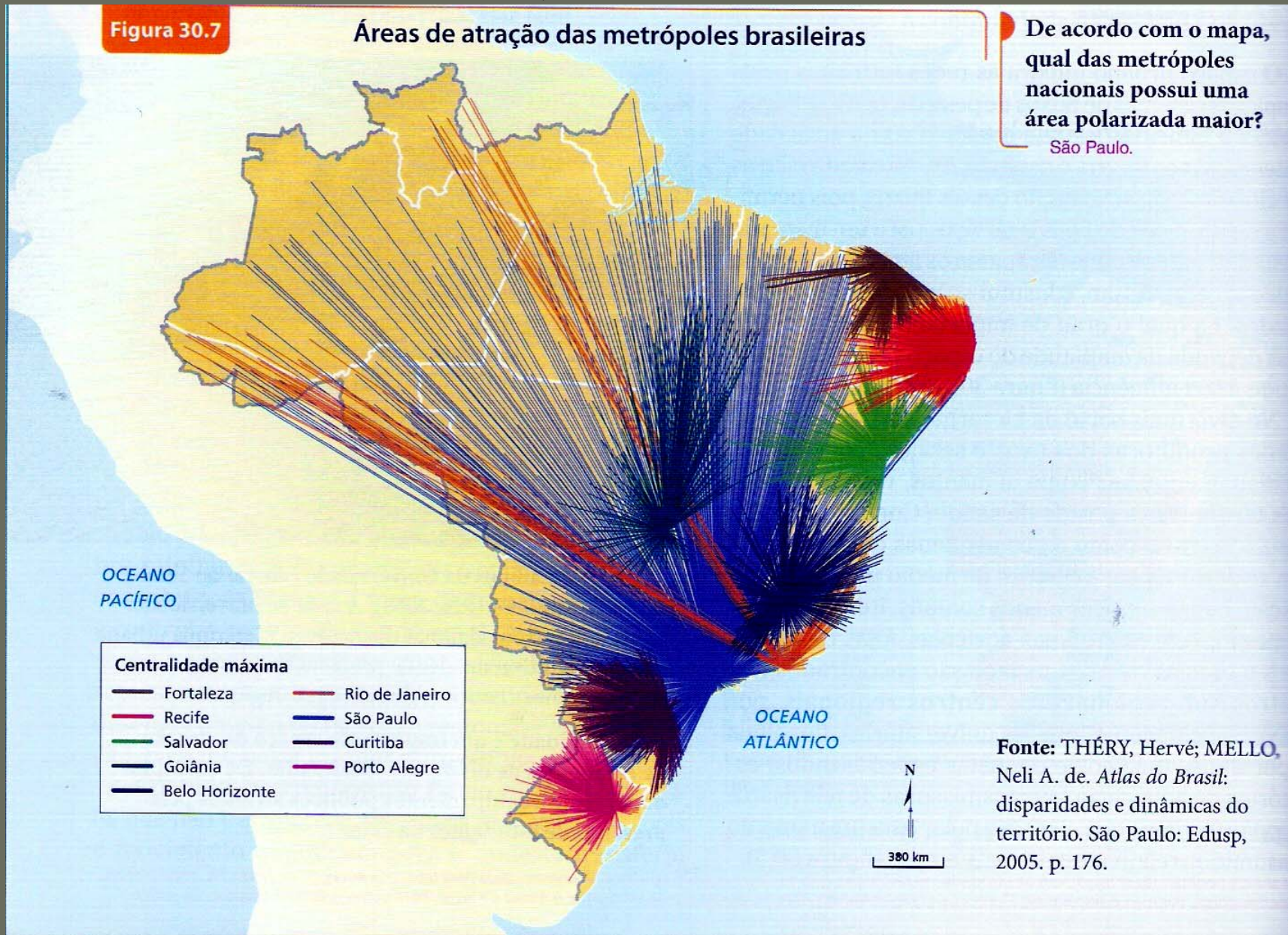
- Manaus e Belém

- Frentes pioneiras agrícolas abertas nas últimas décadas

HIERARQUIA URBANA

Figura 30.7

Áreas de atração das metrópoles brasileiras



De acordo com o mapa, qual das metrópoles nacionais possui uma área polarizada maior?

São Paulo.

Fonte: THÉRY, Hervé; MELLO, Neli A. de. *Atlas do Brasil: disparidades e dinâmicas do território*. São Paulo: Edusp, 2005. p. 176.

CARACTERÍSTICAS DA URBANIZAÇÃO BRASILEIRA NO SÉCULO XX

- Concentração na faixa litorânea
- A quase totalidade das cidades brasileiras são espontâneas
- Cidades planejadas – Belo Horizonte, Brasília e Goiânia
- 1960 – Projeto Desenvolvimentista
 - Integração nacional
 - Modernização
 - Desenvolvimento da economia capitalista

- Rural e urbano
 - Instalação de muitas indústrias, que fogem dos altos custos das cidades
- Metropolização no Brasil
 - Urbanização concentrada
- Desmetropolização
 - 1990: êxodo de indústrias, serviços e capitais
- Regiões metropolitanas
- Conurbações

A REDE URBANA BRASILEIRA

- Fatores da desarticulação
 - Fraca disseminação da indústria
 - Disparidades regionais
 - Descontinuidades espaciais
 - Reduzida articulação entre os centros urbanos
 - Fraca organização hierárquica
 - Terciarização
 - Espaço urbano com problemas

REFORMA URBANA

- Diminuição das desigualdades sociais
- Programas de geração de emprego e capacitação profissional
- Investimentos em saneamento básico
- Redução da mortalidade infantil
- Aumento da escolaridade
- Construção de casas populares
- Regularização fundiária de favelas e loteamentos irregulares, e de urbanização de assentamentos